



# COMUNE DI SANTA LUCIA DI SERINO

Provincia di Avellino

## P.U.C. Piano Urbanistico Comunale

L.R. n. 16 del 22 dicembre 2004  
Regolamento Regionale n. 5/2011

|  | SIGLA     | NUMERO   |
|--|-----------|----------|
| Zone di trasformazione particolareggiate | <b>CP</b> | <b>3</b> |

scala 1:1.000

Progettista:  
Arch. Gianfranco GUARINO

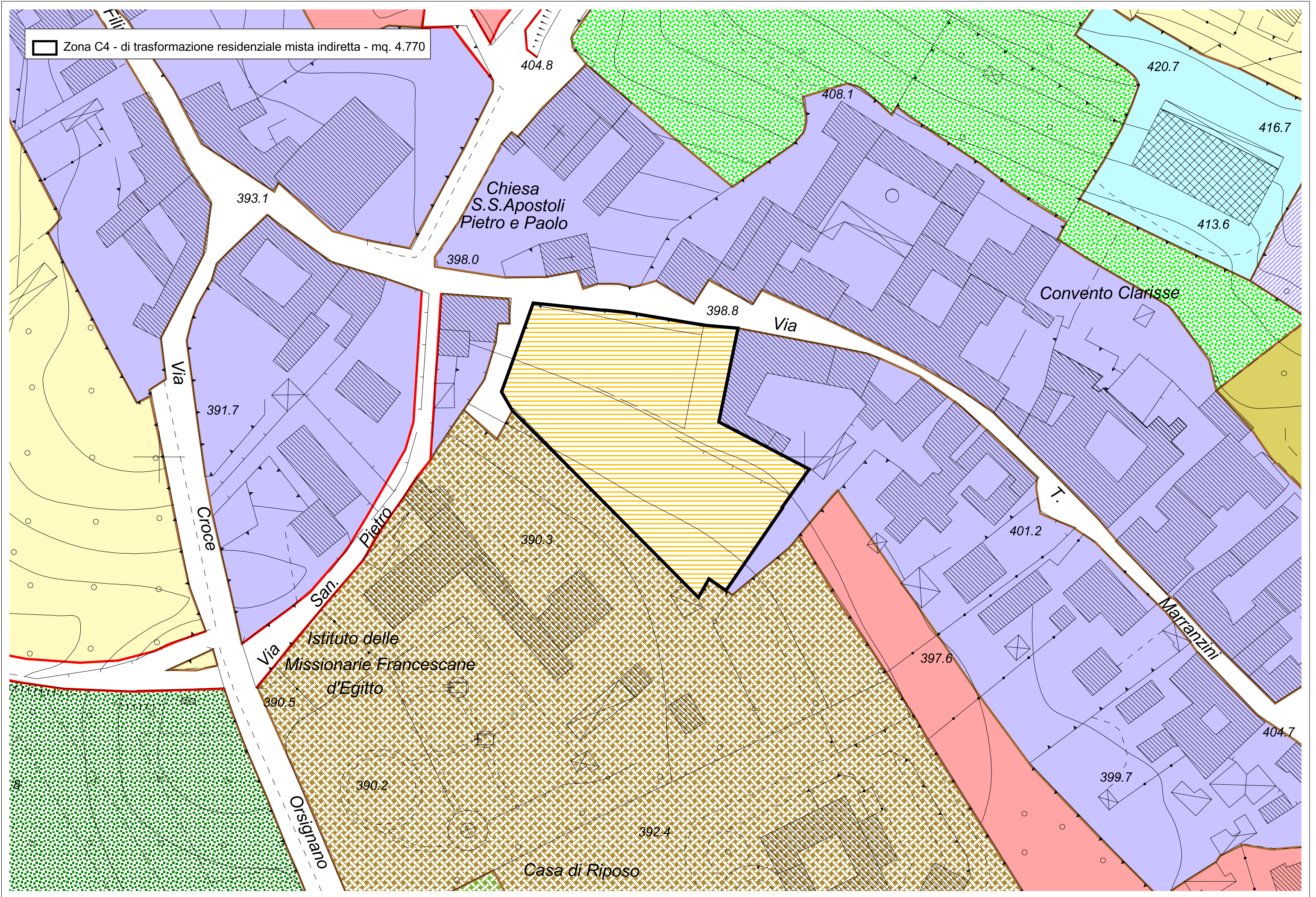
collaboratori:  
Arch. Valentina GAGLIARDO  
Arch. Chiara FRONGILLO



Sistema Informativo GIS: geol. Roberto D'ORSI

marzo, 2014

Zona C4 - di trasformazione residenziale mista indiretta - mq. 4.770



Chiesa  
S.S. Apostoli  
Pietro e Paolo

Convento Clarisse

Istituto delle  
Missionarie Francescane  
d'Egitto

Casa di Riposo

Via

Croce

Via San. Pietro

Via

Marranzini

Orsignano

393.1

404.8

408.1

420.7

416.7

398.0

413.6

391.7

398.8

390.3

401.2

390.5





397.6

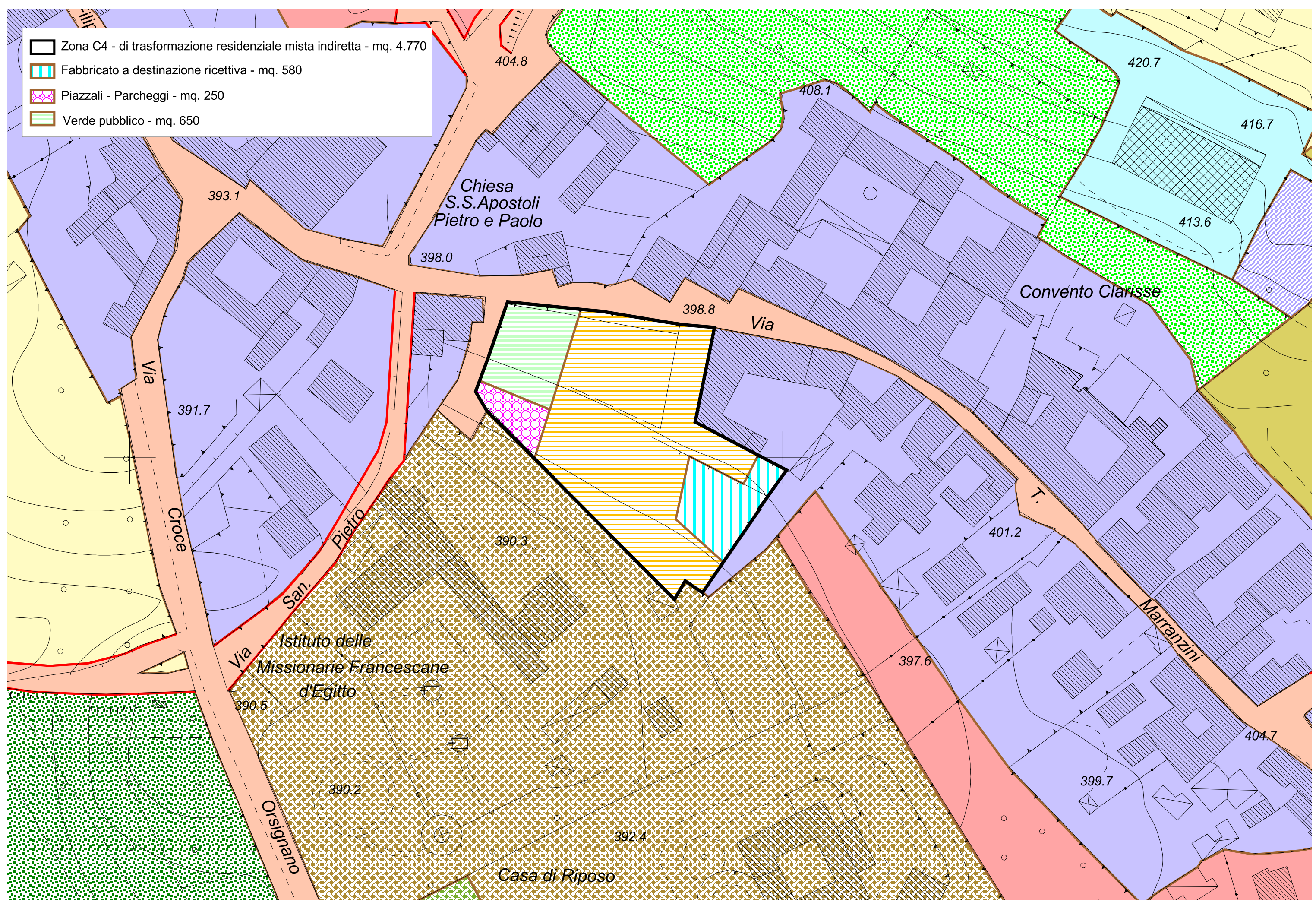
390.2

404.7

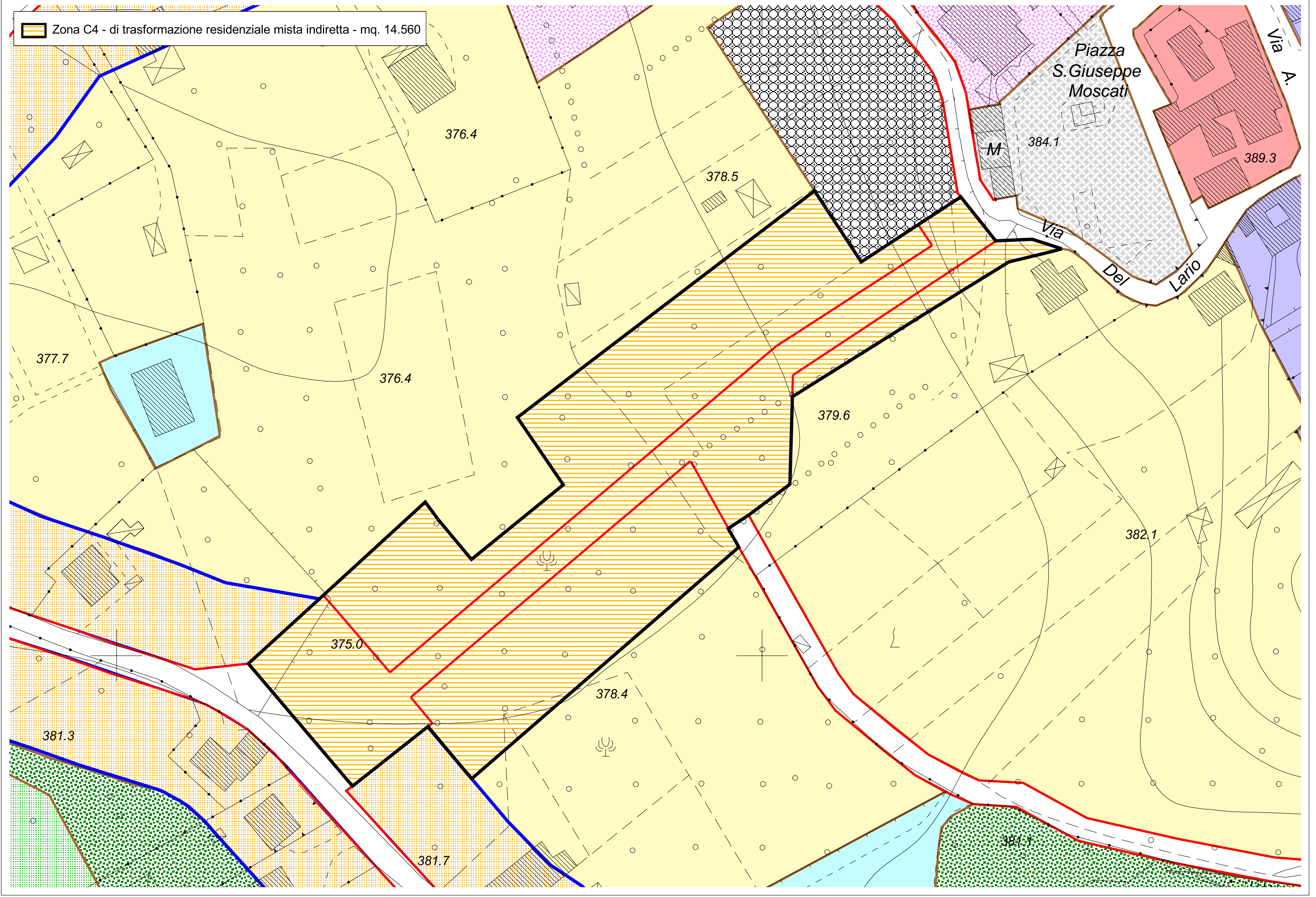
392.4








399.7

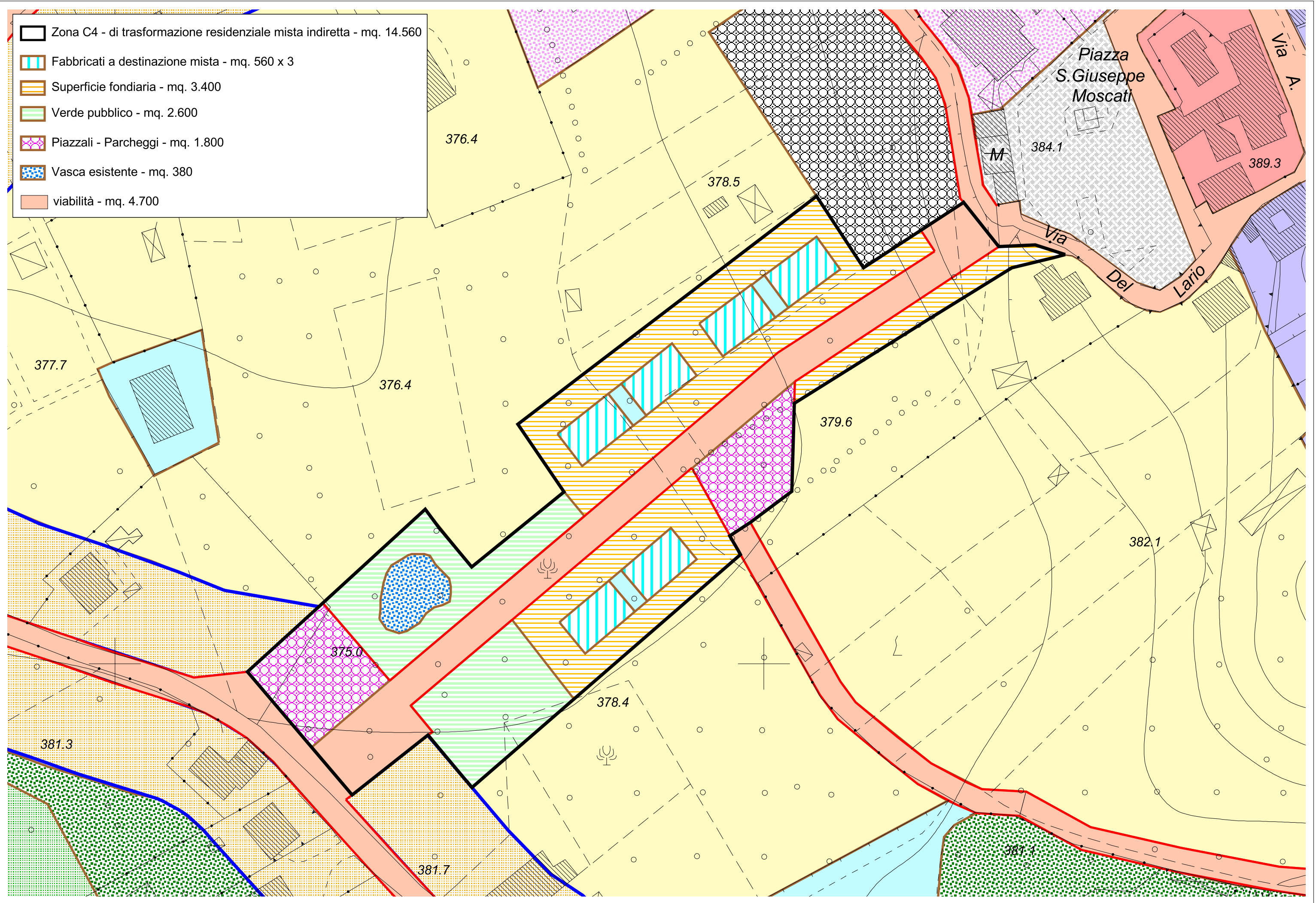
-  Zona C4 - di trasformazione residenziale mista indiretta - mq. 4.770
-  Fabbricato a destinazione ricettiva - mq. 580
-  Piazzali - Parcheggi - mq. 250
-  Verde pubblico - mq. 650



Zona C4 - di trasformazione residenziale mista indiretta - mq. 14.560

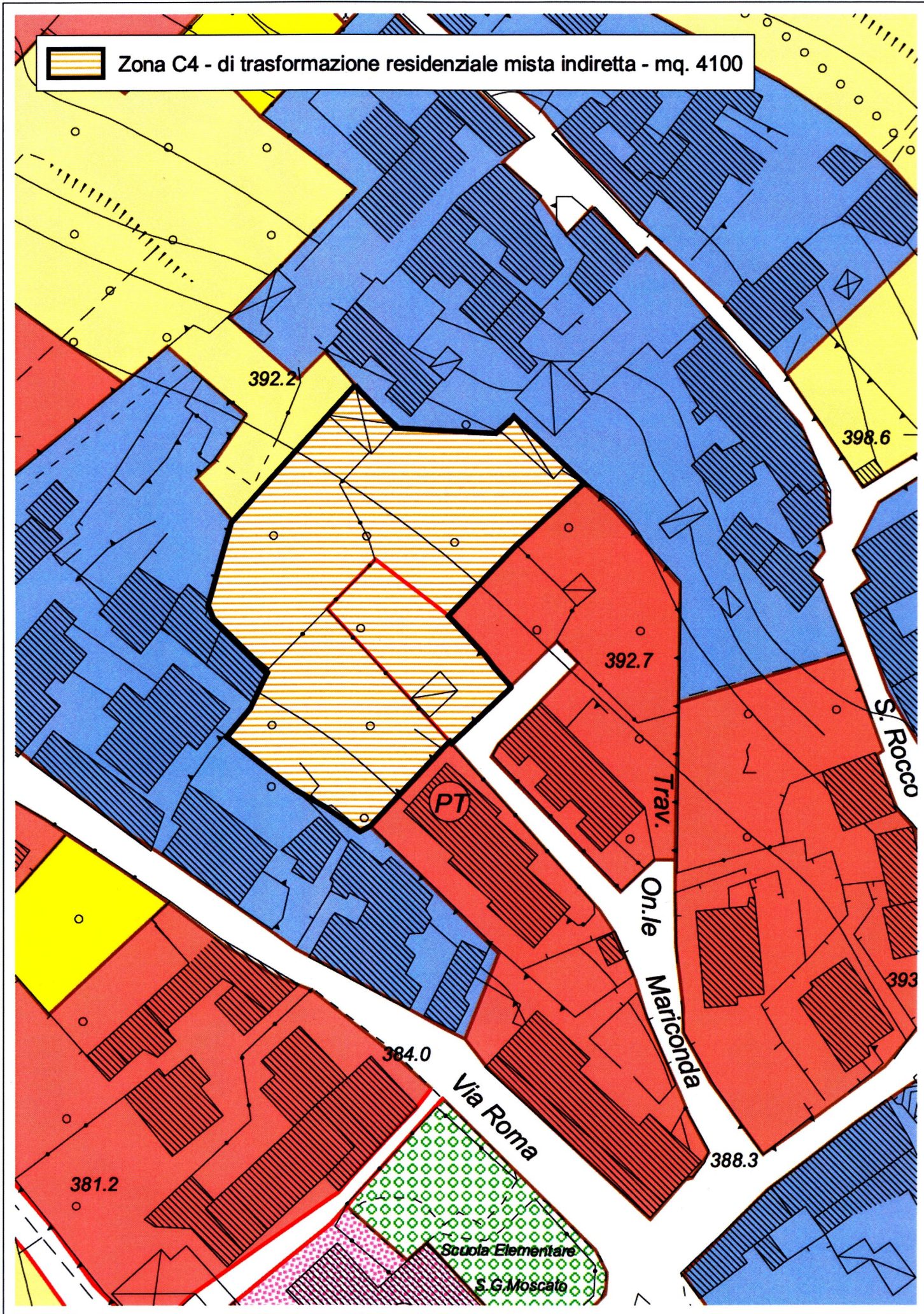





-  Zona C4 - di trasformazione residenziale mista indiretta - mq. 14.560
-  Fabbricati a destinazione mista - mq. 560 x 3
-  Superficie fondiaria - mq. 3.400
-  Verde pubblico - mq. 2.600
-  Piazzali - Parcheggi - mq. 1.800
-  Vasca esistente - mq. 380
-  viabilità - mq. 4.700





Zona C4 - di trasformazione residenziale mista indiretta - mq. 4100



-  Zona C4 - di trasformazione residenziale mista indiretta - mq. 4100
-  Aree ad utilizzazione mista residenziale - mq. 3450
-  Aree pubbliche per viabilità e verde - mq. 650

